



**КОМИТЕТ ИМУЩЕСТВЕННЫХ ОТНОШЕНИЙ  
АДМИНИСТРАЦИИ ПЕРМСКОГО МУНИЦИПАЛЬНОГО ОКРУГА**

**РЕШЕНИЕ**

о размещении объектов № 258

Пермский край  
Пермский муниципальный округ

04.02.2025

Комитет имущественных отношений администрации Пермского муниципального округа разрешает Акционерному обществу «Газпром газораспределение Пермь» (ИНН 5902183841, ОГРН 1025900512670, почтовый адрес: 614000, г. Пермь, ул. Петропавловская, 43)

размещение объекта «газопровод давлением до 1,2 Мпа, для размещения которого не требуется разрешения на строительство»

на землях муниципальная собственность

на срок 1 год

Местоположение: Пермский край, Пермский муниципальный округ, с. Троица, ул. Январская, к дому 23

Приложение: схема предполагаемых к использованию земель или части земельного участка.

Особые условия использования:

1. При размещении объекта учесть параметры ширины проезда улично-дорожной сети, во избежание сужения полосы отвода дороги.
2. Получение разрешения на производство земляных работ.

Заместитель председателя комитета

  
(подпись, печать)

М.В. Королева



# Схема предполагаемых к использованию земель или части земельного участка

Объект: Газопровод давлением до 1,2 Мпа, для размещения которого не требуется разрешения на строительство

Местоположение: расположенных по адресу: Пермский край, м.о. Пермский, с. Троица, ул. Январская, к дому 23

Площадь земель или части земельного участка, кв.м.: 1125

Категория земель: земли населенных пунктов

Вид разрешенного использования: -

Описание границ смежных землепользователей:

От точки n1 до точки n2 - земельный участок

с кадастровым номером 59:32:3630001:1852

От точки n2 до точки n1 - земельный участок

с кадастровым номером 59:32:3630001:2050









От точки n10 до точки n10 - земельный участок

с кадастровым номером 59:32:3630001:2050


Каталог координат, м

№ точки границы	X	Y
n1	516399.92	2263632.19
n2	516396.48	2263630.19
n3	516400.99	2263622.06
n4	516399.70	2263621.31
n5	516401.82	2263617.91
n6	516519.63	2263686.37
n7	516518.63	2263688.10
n8	516517.63	2263689.83
n9	516404.45	2263624.07
n1	516399.92	2263632.19
n10	516518.84	2263690.53
n11	516519.74	2263688.74
n12	516520.64	2263686.95
n13	516522.94	2263688.11
n14	516527.10	2263655.38
n15	516528.08	2263606.34
n16	516528.96	2263563.24
n17	516532.91	2263563.26
n18	516532.08	2263606.42
n19	516531.10	2263655.68
n20	516525.99	2263695.85
n21	516522.03	2263695.23
n22	516522.40	2263692.33
n10	516518.84	2263690.53

### Условные обозначения:

-  - предполагаемый участок земель, на которых планируется размещение объекта
-  :1986 - границы и номер земельного участка, сведения о которых внесены в ЕГРН
-  :2514 - границы и номер объекта капитального строительства, сведения о которых внесены в ЕГРН
-  - граница кадастрового квартала
-  59.32.2.857 - зоны с особыми условиями использования территории, сведения о которых внесены в ЕГРН
-  :ЗУ1 - обозначение запрашиваемого земельного участка
-  n1 - характеристика точки границ земель или части земельного участка
-  59:32:3630001 - номер кадастрового квартала



Заявитель:  /Горбунова А.П.

Масштаб 1:1000

МП (подпись, расшифровка подписи)  
(для юридических лиц  
и индивидуальных предпринимателей)